

AÐALSKIPULAG EYJAFJARÐARSVEITAR 2018-2030

SÉRUPPDRÁTTUR SVEITIN - BYGGÐ

SKÝRINGAR

LANDNOTKUN

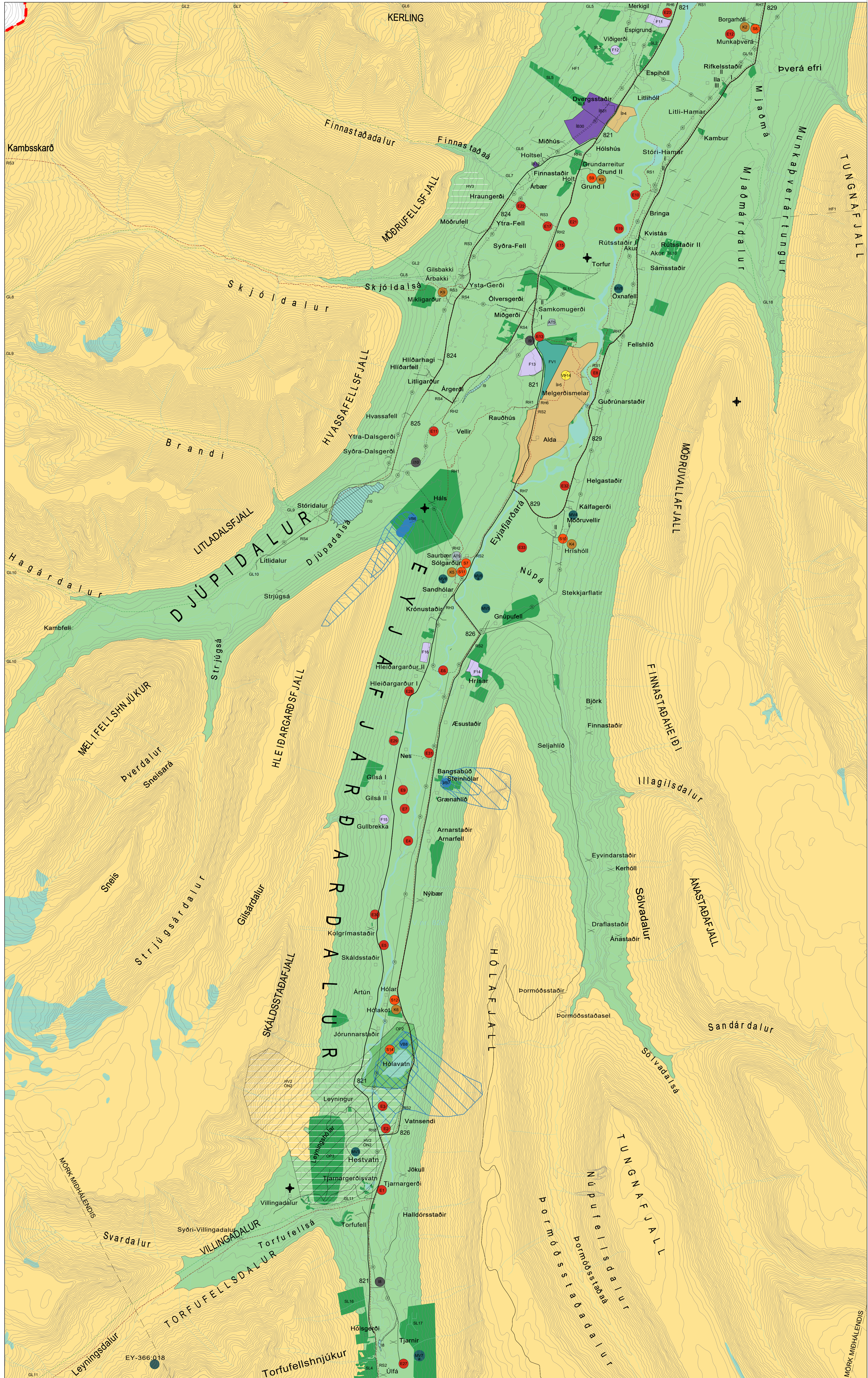
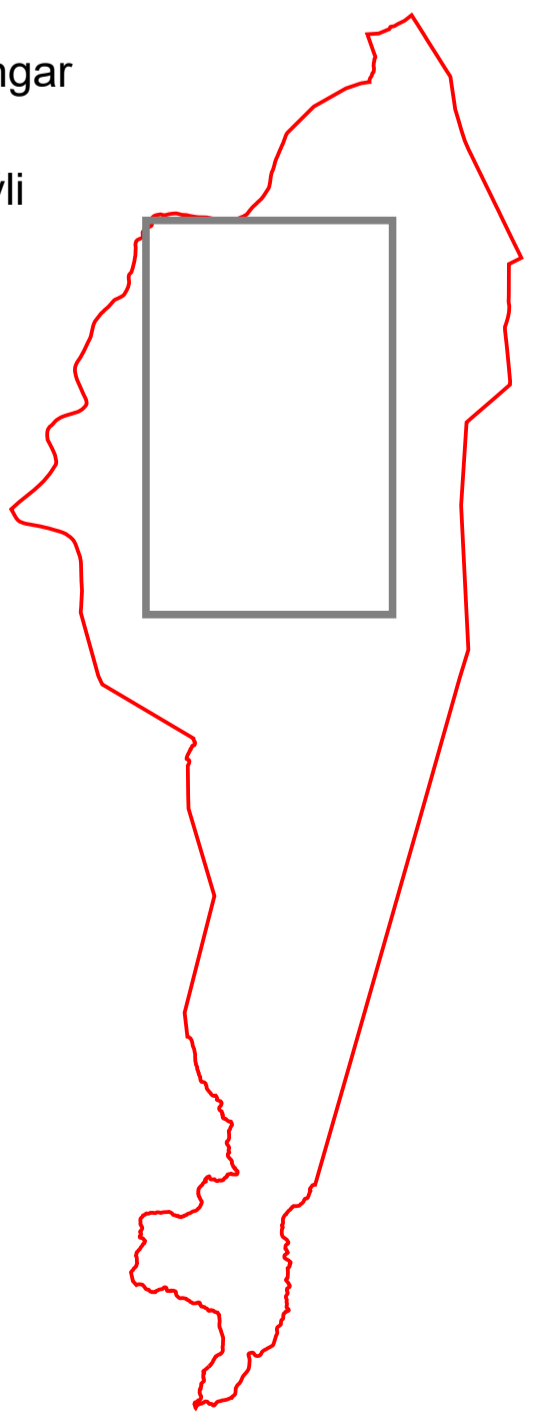
- Sveitarfélagsmörk
- Íbúðarbyggð (ÍB)
- Verslun og þjónusta (VP)
- Samfélagsþjónusta (S)
- Athafnasvæði (AT)
- Iðnaðarsvæði (I)
- Efnistöku- og efnislosunarsvæði (E)
- Fristundabyggð (F)
- Afþreyingar- og ferðamannasvæði (AF)
- Íþróttasvæði (ÍÞ)
- Kirkjugarðar og grafreitir (K)
- Opin svæði (OP)
- Flugvellir (FV)
- Landbúnaðarsvæði (L)
- Skógærktar- og landgræðslusvæði (SL)
- Óbyggð svæði (ÓB)
- Vötn, ár og sjór (V)
- Önnur náttúruvernd (ÖN)
- Hverfisverndarsvæði (HV)
- Friðlýstar fornminjar
- Vatnsbólasmvæði (VB)
- Vatnsvernd, grannsvæði
- Vatnsvernd, fjarsvæði
- Uppistöðulón
- Hindranafliotur flugvallar (HF)

ÞJÓNUSTUKERFI

- Stofnvegir (V.nr.)
- Tengivegir (V.nr.)
- Aðrir vegir (til skýringar)
- Stofnreiðleiðir (RS)
- Héraðsreiðleiðir (RH)
- Gönguleiðir (GL)
- Göngu- og hjólastígar (GH)
- Flutningslína rafveitukerfis (loflína)
- Flutningslína rafveitukerfis (jarðstrengur)
- Aðveitulögn hitaveitu
- Aðveitulögn vatnsveitu
- Ljósleiðari
- Aðrennslisþipa
- + Fjarskiptasendar

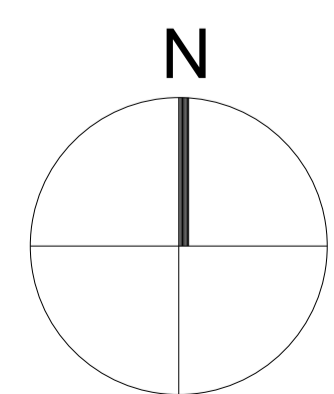
ALMENNAR SKÝRINGAR

- Hæðarlínur (20 m)
- Byggingar
- Eyðibýi



Aðalskipulag Eyjafjarðarsveitar 2018-2030 sem auglýst hefur verið samkvæmt 30-32. gr. skipulagslaga nr. 123/2010 var samþykkt í sveitarstjórn Eyjafjarðarsveitar þann 6. september 2018.

Aðalskipulag þetta var staðfest af Skipulagsstofnun þann _____



0 600 1200 1800 2400 3000

Mælikvarði A0: 1:30.000

Skipulagsgögn
dags. 24. jan. 2019 eru þessi:
Greinargerð
Sveitarfélagsuppdráttur
Séruppdráttur, sveitin - byggð
Séruppdráttur, norðurhluti - byggð
og byggðakjarnar

Grunnkort:
Landmælingar Íslands
Myndmældur hæðarlínugrunnur
Hnitakerfi: Lambert
Hnattstaða: ISNET 93

Aðalskipulag Eyjafjarðarsveitar 2018-2030
Séruppdráttur, byggð
Uppdráttur nr. 002
Dags: 24. jan. 2019
Ómar Ívarsson, Ingvar Ívarsson

